

Donner voie

Un angle politique pour la marche paysagiste

Alexis Pernet

Paysagiste dplg, maître de conférences à l'ENSP Versailles


a.pernet@ecole-paysage.fr

Marseille, rencontres *Des Marches Démarches*, 13 mars 2020

I. Rumeurs et connexions

Emmanuel Hocquard,
ma haie, un privé à Tanger 2,
Paris, éditions P.O.L, 2001, 608 p.

Emmanuel Hocquard,
Le cours de Pise, édition établie par
David Lespiau, Paris, éditions P.O.L,
2018, 624 p.





La déviation de Montmorillon (Vienne), 28 et 29 août 1999, avec Cyrille Marlin.

Alexis Pernet
L'idée du bord



Promenades autour de Paris
Octobre 1999 - mai 2000

École Nationale Supérieure du Paysage de Versailles, juin 2000

Alexis Pernet



Promenades autour de Paris
Octobre 1999 - mai 2000

École Nationale Supérieure du Paysage de Versailles, juin 2000

LE TOUR DE PISE

23 mars 2000

A.R.C.
P.I.S.E.

École des Beaux-Arts, Bordeaux



Entre là et là, on s'est retrouvés ici.



Il y a des champs des deux côtés.



Vous aviez deux bords possibles.



Moi, je n'ai pas trouvé ce que j'aurais voulu trouver.



Ce n'est pas forcément la carte que vous ne savez pas lire,
c'est peut-être le territoire.



Nous ce qu'on a fait c'est un triangle.

Travail Personnel de Fin d'Etudes

Stéphane Duprat

Formation conduisant au diplôme de paysagiste D.P.L.G.

Directeur d'études : Emmanuelle Heaulmé



Chemins de possibles...

Ecole Nationale Supérieure d'Architecture et de Paysage de Bordeaux

Novembre 2006



Rester dormir le soir sur place apporte également supplémentaires. Chaque jour, au couchant, le camp plus variés les uns que les autres : dans la cour d'une lisière d'un bois, dans une serre... C'est une occasio

Des balades nocturnes font découvrir les lieux c l'occasion. La nuit apporte ses sons, ses bruits, ses o intriguent. A la lisière d'un bois, éclairés par la lueur perpétuel flux des voitures.

Le soir, il s'agit de préparer le repas, de constitu objets trouvés sur place : cageot, rondin de bois, pie être dégusté. Ce sera la plupart du temps des pâtes diverses selon l'avancement des semaines.

Dormir chez l'acteur prolonge souvent les discus chit une nouvelle étape dans l'immersion territorial bonne assiette, d'autres sujets sont abordés, des sujet nourrir l'étude, beaucoup resteront secrets... Des se

II. Explorations



4 Jeudi 23 août,
à la Garde (Medevrolles),
chez Roland Bel.



5 vendredi 24 août,
à Bessette (Sauvessanges),
chez Grégory Porteneuve.



6 lundi 27 août, au Vernet
(Viverols), chez Robert,
Bernard et Jean Chauve.



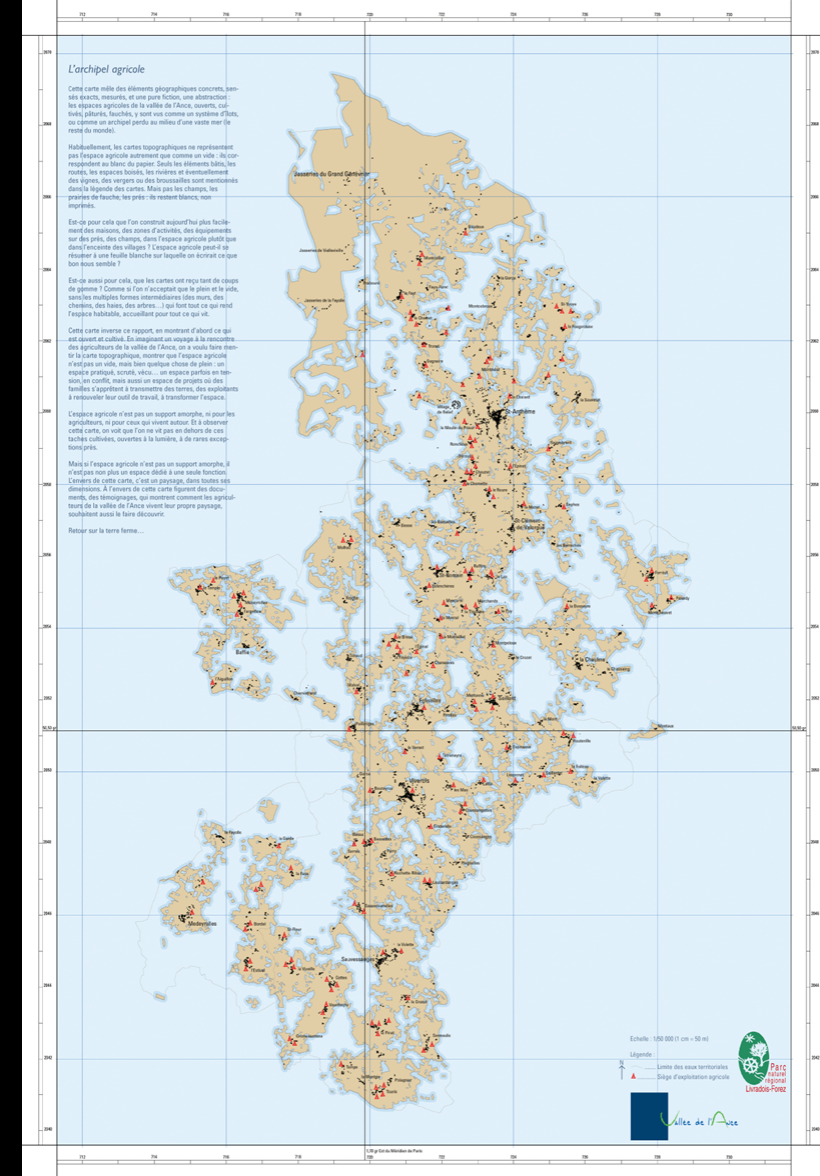
7 mardi 28 août,
à Hauteville (Saillant),
chez M. et Mme Carret.



8 mercredi 29 août,
à Saillant, chez
Gérard Roure.



9 jeudi 30 août,
aux Fayolles (Églisolles),
chez Didier Tixier.



Gauche : voyage de Stéphane Duprat de ferme en ferme à travers la vallée de l'Ance, août 2007.
Droite : carte inverse des espaces cultivés de la vallée de l'Ance. Echelle originale : 1/50 000.



La Ligne à petite vitesse : traçage d'un parcours de randonnée en parallèle de la LGV Est-Européenne, PNR de Lorraine, 2007.



Sessions de formation à AgroParisTech (ex Engref), Clermont-Ferrand, vallée de l'Auzon, 2004-2011 (avec Boris Menguy, paysagiste et Pierre Enjelvin, photographe).



Voyages périurbains, dans le cadre du Scot du Grand Clermont, 2010 et 2011.



Voyages périurbains, dans le cadre du Scot du Grand Clermont, 2010 et 2011.



L'atelier mobile, un dispositif pour la production de l'atlas des paysages d'Auvergne. 40 voyages, 110 poissons-pilotes (Le Collectif du Chomet, 2011-2014).



du site
artementale

Les transects à travers le Grand site du Marais mouillé poitevin, 2015-2016.

1 pas de côté (paysagistes), Solagro (agronomes) et Pierre Enjelvin (photographe).


5 3
mètres



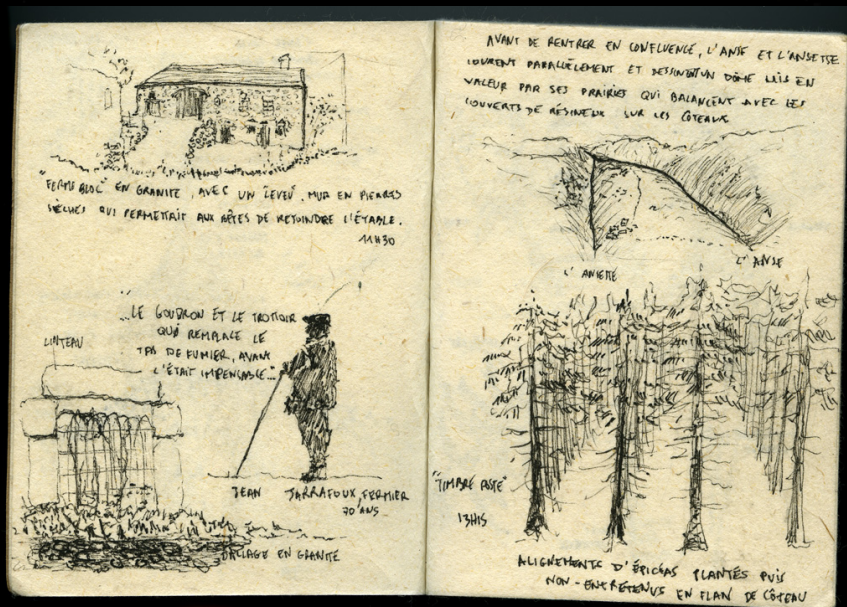
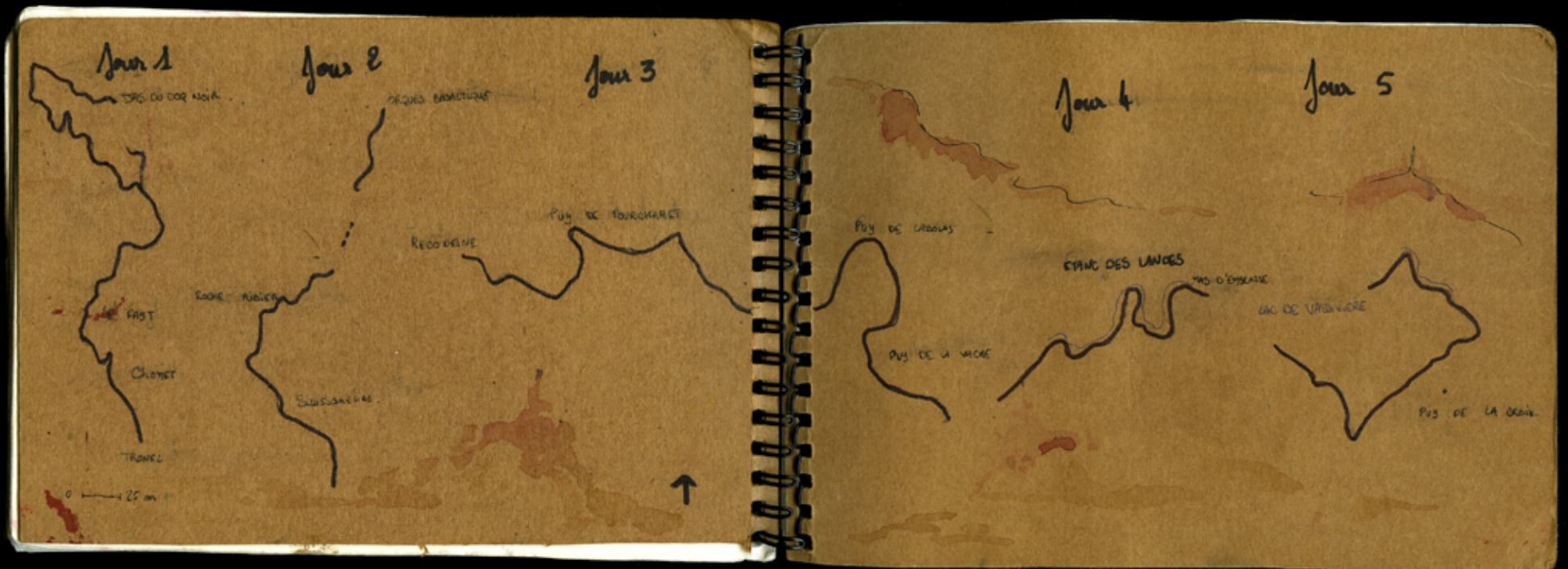
Les transects à travers le Grand site du Marais mouillé poitevin, 2015-2016.
1 pas de côté (paysagistes), Solagro (agronomes) et Pierre Enjelvin (photographe).



Les transects à travers le Grand site du Marais mouillé poitevin, 2015-2016.
1 pas de côté (paysagistes), Solagro (agronomes) et Pierre Enjelvin (photographe).



Le voyage d'immersion, lancement de la formation de paysagiste-concepteur, ENSP Versailles-Marseille.



Le voyage pluridisciplinaire, ENSP Versailles (avec Alain Freytet, Pauline Frileux, Olivier Gonin, Martin de la Soudière). Carnets : Mégane Millet-Lacombe, Laurian Gascon, Massif central, 2014.



Le séminaire itinérant du laboratoire de recherche de l'ENSP. Avec Roger des Prés, Nanterre, 4 juillet 2018. Photo Pauline Frileux.



Paysage

Connaissance des paysages de la Vallée de la Seine et de leur évolution



Partages



Quelle place pour le paysage dans l'aménagement du territoire en Vallée de Seine ?

Comment développer des projets de paysage ?

Comment mener une recherche avec des étudiants de l'École nationale supérieure de paysage de Versailles ?

Dans le cadre du contrat de plan interrégional État-Régions de la Vallée de la Seine, l'école nationale supérieure du paysage de Versailles (ENSP) développe une démarche de laboratoire avec l'appui de l'agence d'urbanisme de la région du Havre et de l'Estuaire de la Seine (AURH). Leurs objectifs sont de faire évoluer les outils méthodologiques d'approche du paysage, de développer de la cohérence entre les projets le long de la Seine et mieux orienter l'action publique sur cette thématique.

Depuis 2015, l'ENSP de Versailles s'engage avec l'AURH dans la construction et l'animation d'un Réseau paysage. Il a pour but de favoriser le partage d'expériences et la co-construction de projets valorisant le cadre de vie et l'environnement des espaces de la Baie et de la Vallée de la Seine. Ce réseau regroupe actuellement les acteurs travaillant à l'aménagement du territoire, des domaines institutionnels, privés ou publique, des élus, des étudiants, qui souhaitent réfléchir au devenir des paysages séquanais.



L'université maraîchine, 2^e édition : *les marais communaux, des lieux et des ressources en partage*.
Le Poiré-sur-Velluire, 2 février 2020. Photo Yanik Mauftras.



Le protocole d'accord pour une agriculture durable, Contrat territorial de gestion de l'eau du bassin de la Sèvre Niortaise - Mignon. Atelier paysage, 11 décembre 2019, Sainte-Soline (79) et Saint-Sauvant (86).



Le protocole d'accord pour une agriculture durable, Contrat territorial de gestion de l'eau du bassin de la Sèvre Niortaise - Mignon. Atelier paysage, 11 décembre 2019, Sainte-Soline (79) et Saint-Sauvant (86).

III. Discussion



0 Km



0,1 Km



1,5 Km



1,6 Km



0,4 Km



0,6 Km



1,7 Km




1,8 Km



0,9 Km



1,2 Km



1,9 Km

7 X 19 - Sur la levée de Doëre (12)

